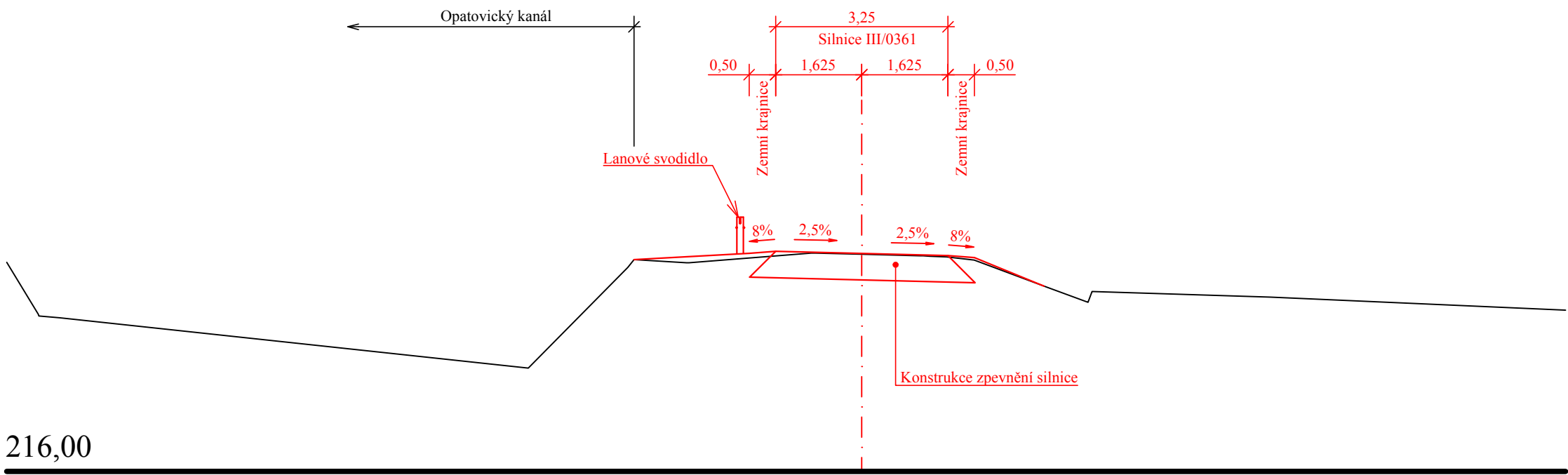
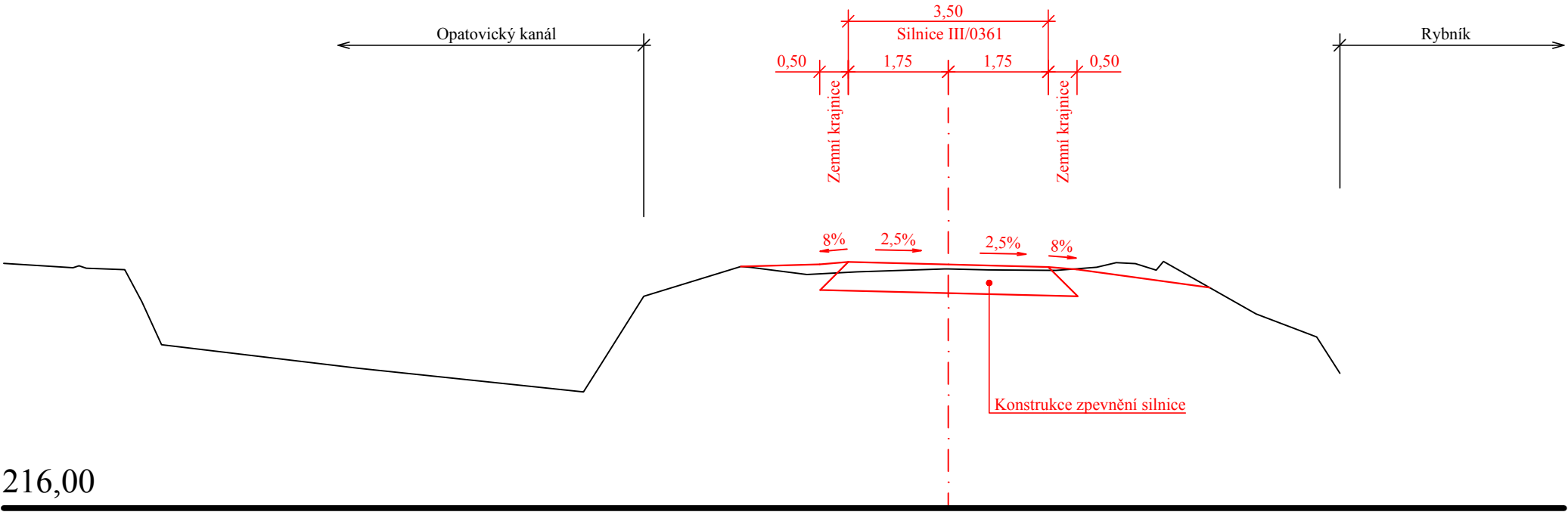


km 0,070 00 - zúžená silnice v blízkosti Opatovického kanálu



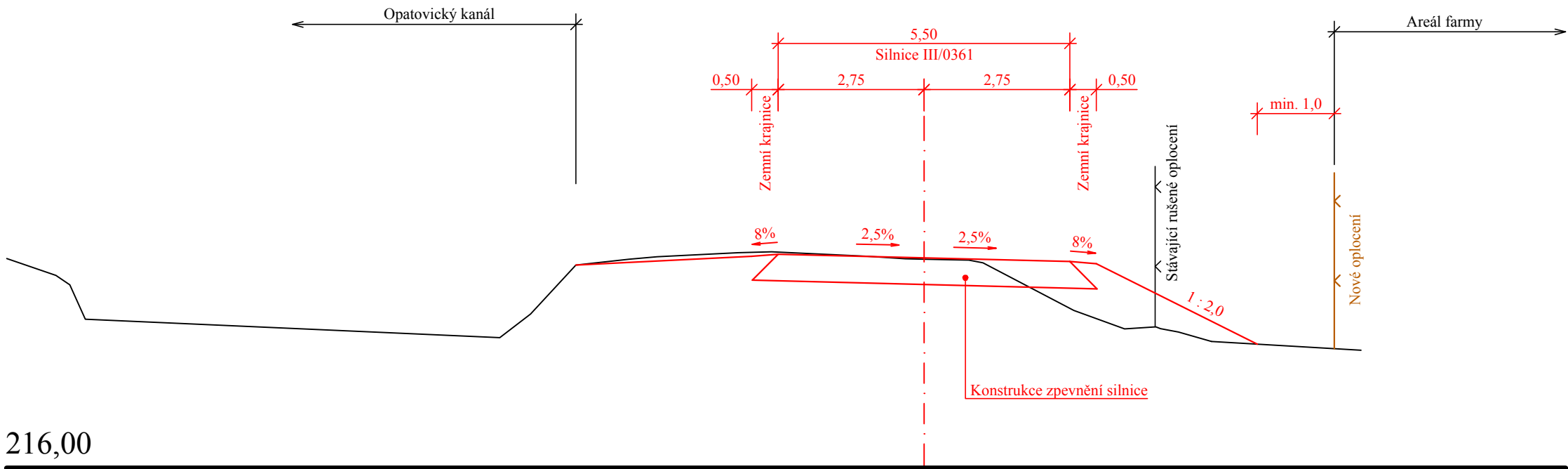
216,00

km 0,710 00 - zúžená silnice na hrázi



216,00

km 0,300 00 - rozšířená silnice na 5,50m



216,00

Bpv				
JIŘÍ STRÁNSKÝ, projekce dopravních staveb				
533 52 Staré Hradiště 142, Pardubice				
VED. PROJEKTANT	J. STRÁNSKÝ		STUPEŇ DOKUM.	STUDIE
PROJEKTOVAL	Ing. A. HYBSKÁ		ČÍSLO ZAK.	101/18
INVESTOR	SÚS Pardubického kraje	KRAJ : PARDUBICKÝ	POČET FORM.	3 A4
Modernizace silnice III/0361 Lázně Bohdaneč - Neratov Varianta 1			DATUM	07. 2019
			MĚŘÍTKO	1:100
			ČÍS. KOPIE	ČÁST
Charakteristické příčné řezy				ČÍS. PŘÍL.
			B	6.1